

Municípios	Casos			Nº de óbitos	Incidência (casos/100.000)	Mortalidade (óbitos/100.000)	Letalidade
	Notificados	Confirmados (3)	% de participação por Município				
<b>AMAZONAS</b>	<b>1.021.655</b>	<b>392.574</b>	<b>100%</b>	<b>13.129</b>	<b>9.471,95</b>	<b>316,77</b>	<b>3,34%</b>
<b>MANAUS</b>	<b>532.079</b>	<b>180.678</b>	<b>46,02%</b>	<b>9.065</b>	<b>8.277,49</b>	<b>415,30</b>	<b>5,02%</b>
<b>INTERIOR</b>	<b>489.576</b>	<b>211.896</b>	<b>53,98%</b>	<b>4.064</b>	<b>10.800,91</b>	<b>207,15</b>	<b>1,92%</b>
01 Parintins	41.684	9.907	2,52%	351	8.669,59	307,16	3,54%
02 Tefé	14.050	9.520	2,43%	194	15.906,70	324,15	2,04%
03 Coari	27.668	9.331	2,38%	227	10.965,13	266,75	2,43%
04 Manacapuru	17.521	9.132	2,33%	355	9.377,98	364,56	3,89%
05 Itacoatiara	25.743	8.965	2,28%	311	8.846,72	306,90	3,47%
06 Iranduba	22.300	8.670	2,21%	160	17.951,80	331,29	1,85%
07 São Gabriel da Cachoeira	14.587	8.091	2,06%	108	17.757,44	237,03	1,33%
08 Humaitá	19.349	7.820	1,99%	146	14.197,53	265,07	1,87%
09 Lábrea	7.185	6.858	1,75%	77	14.886,37	167,14	1,12%
10 Carauri	19.544	6.627	1,69%	53	23.421,93	187,32	0,80%
11 Presidente Figueiredo	16.366	6.021	1,53%	92	16.596,38	253,59	1,53%
12 São Paulo de Olivença	11.370	5.241	1,34%	65	13.336,22	165,40	1,24%
13 IPIXUNA	9.982	5.048	1,29%	19	17.002,93	64,00	0,38%
14 Maués	12.946	4.768	1,21%	127	7.461,08	198,73	2,66%
15 Manicoré	12.027	4.616	1,18%	100	8.279,67	179,37	2,17%
16 Rio Preto da Eva	10.450	4.422	1,13%	71	13.260,56	212,91	1,61%
17 Careiro	8.645	4.274	1,09%	85	11.286,28	224,46	1,99%
18 Barcelos	9.078	4.257	1,08%	59	15.478,87	214,53	1,39%
19 Eirunepé	9.074	4.203	1,07%	27	11.915,63	76,55	0,64%
20 Tabatinga	6.154	3.295	0,84%	123	5.004,25	186,81	3,73%
21 Itapiranga	6.495	3.046	0,78%	40	33.296,90	437,25	1,31%
22 Autazes	6.433	2.856	0,73%	94	7.218,50	237,58	3,29%
23 Alvarães	4.669	2.827	0,72%	44	17.623,59	274,30	1,56%
24 Atalaia do Norte	4.928	2.769	0,71%	8	13.899,90	40,16	0,29%
25 Pauini	8.200	2.757	0,70%	22	14.192,32	113,25	0,80%
26 Santa Isabel do Rio Negro	4.120	2.744	0,70%	53	10.907,93	210,69	1,93%
27 Benjamin Constant	6.021	2.691	0,69%	87	6.260,47	202,40	3,23%
28 Nova Olinda do Norte	7.235	2.624	0,67%	67	7.020,17	179,25	2,55%
29 Envira	6.341	2.609	0,66%	10	13.023,51	49,92	0,38%
30 Boca do Acre	5.850	2.585	0,66%	23	7.534,69	67,04	0,89%
31 Urucurituba	4.798	2.522	0,64%	34	10.934,32	147,41	1,35%
32 Codajás	4.988	2.409	0,61%	22	8.412,19	76,82	0,91%
33 Uruará	6.571	2.407	0,61%	51	14.806,84	313,73	2,12%
34 Barreirinha	3.949	2.381	0,61%	62	7.431,10	193,50	2,60%
35 Jutai	4.264	2.369	0,60%	34	16.546,76	237,48	1,44%
36 Amaturá	4.284	2.352	0,60%	17	20.388,35	147,36	0,72%
37 Novo Airão	5.754	2.307	0,59%	31	11.858,74	159,35	1,34%
38 Maraã	3.723	2.239	0,57%	22	12.286,00	120,72	0,98%
39 Beruri	3.369	2.208	0,56%	32	11.220,08	162,61	1,45%
40 Borba	5.523	2.146	0,55%	58	5.213,67	140,91	2,70%
41 Novo Aripuanã	5.158	1.958	0,50%	29	7.635,31	113,09	1,48%
42 Uarini	2.025	1.917	0,49%	25	14.158,05	184,64	1,30%
43 Anori	7.000	1.880	0,48%	31	8.948,12	147,55	1,65%
44 Nhamundá	3.242	1.852	0,47%	34	8.746,99	160,58	1,84%
45 Santo Antônio do Itá	2.550	1.839	0,47%	44	8.513,10	203,68	2,39%
46 Tapauá	4.179	1.803	0,46%	22	10.509,44	128,24	1,22%
47 Anamá	5.728	1.763	0,45%	9	12.949,90	66,11	0,51%
48 Guajará	3.460	1.677	0,43%	26	10.055,16	155,89	1,55%
49 Fonte Boa	3.403	1.598	0,41%	38	9.074,90	215,80	2,38%
50 São Sebastião do Uatumã	2.183	1.500	0,38%	18	10.699,00	128,39	1,20%
51 Manaquiri	2.794	1.467	0,37%	46	4.569,38	143,28	3,14%
52 Silves	2.388	1.368	0,35%	22	14.916,58	239,89	1,61%
53 Apuí	3.343	1.358	0,35%	30	6.180,31	136,53	2,21%
54 Canutama	2.106	1.325	0,34%	8	8.477,83	51,19	0,60%
55 Tonantins	2.699	1.315	0,33%	33	7.011,46	175,95	2,51%
56 Careiro da Várzea	2.861	989	0,25%	25	3.272,13	82,71	2,53%
57 Juruá	2.653	968	0,25%	14	6.579,66	95,16	1,45%
58 Itamarati	3.148	959	0,24%	9	12.215,00	114,64	0,94%
59 Boa Vista do Ramos	1.869	935	0,24%	11	4.868,02	57,27	1,18%
60 Japurá	1.518	880	0,22%	7	31.941,92	254,08	0,80%
61 Caapiranga	2.031	631	0,16%	22	4.823,79	168,18	3,49%

FONTE: Casos confirmados: Secretarias Municipais de Saúde / Óbitos: Serviços de Saúde de Ocorrência no Óbito

LEGENDA: Os 3 Municípios que estão em destaque na cor vermelha, são os que não disponibilizaram informações para atualização do Boletim.

CASOS NOVOS CONFIRMADOS
<b>716</b>

CASOS NOVOS RECUPERADOS
<b>622</b>

ÓBITOS CONFIRMADOS EM 10/06/2021
<b>9</b>

LETALIDADE
<b>3,34%</b>

CASOS NOVOS CONFIRMADOS								
RT-PCR		T. RÁPIDO (anticorpos)		T. RÁPIDO (antígeno)		Clín. Epidemiológico		TOTAL
CAPITAL	INTERIOR	CAPITAL	INTERIOR	CAPITAL	INTERIOR	CAPITAL	INTERIOR	
94	19	243	186	52	120	1	1	716

ÓBITOS CONFIRMADOS						TOTAL
Óbitos confirmados após a data da ocorrência por critério Clínico; Imagem; Clínico Epidemiológico ou Laboratorial				Ocorridos em 10/06/2021		
Capital		Interior		Reclassificados pela SEMSA/Manaus, referente aos meses Abril e Maio/2020 (4)		TOTAL
Capital	Interior	Capital	Interior			
0	1	5	4	345		13.129
1		9				

NÚMERO DE SEPULTAMENTOS EM MANAUS EM 10/06/2021	
Número TOTAL de sepultamentos por dia COVID-19	1

FONTE: (SEMULSP) <https://www.manaus.am.gov.br/noticia/quinta-feira-10-6/>

Boletim Epidemiológico - SESAI/MS						
Doença por Coronavírus (COVID-19) em populações indígenas aldeadas						
DSEI	Suspeitos	Confirmados	Descartados	Infectados (atual)	Cura Clínica	Óbitos
Alto Rio Negro	14	2.337	902	191	2.117	26
Alto Rio Solimões	0	2.307	1.280	1	2.245	51
Manaus	0	1.255	2.649	0	1.225	23
Médio Rio Purus	0	572	72	0	565	7
Médio Rio Solimões	6	807	1.111	25	769	11
Parintins	43	619	953	0	603	13
Vale do Javari	0	827	379	0	822	3
<b>TOTAL</b>	<b>63</b>	<b>8.724</b>	<b>7.346</b>	<b>217</b>	<b>8.346</b>	<b>134</b>

Fonte: Fichas de notificação e resultados laboratoriais, atualizado em 10/06/2021.

**CASO SUSPEITO:** caso que saiu da aldeia e retornou nos últimos 14 dias (de local com transmissão local ou comunitária) e que apresente sinais/sintomas respiratórios. Ou caso que não saiu da aldeia e que teve contato próximo com caso suspeito ou confirmado de COVID-19 nos últimos 14 dias e que apresente sinais/sintomas respiratórios.

**CASO CONFIRMADO:** caso com resultado positivo em RT-PCR em tempo real, pelo protocolo Charité, Teste Rápido Anticorpo, Pesquisa de Antígeno, Critério Clínico, Critério Clínico por Imagem e/ou Critério Clínico Epidemiológico.

**INFECTADO ATUAL:** Caso confirmado para COVID-19, com infecção ativa, que ainda não completou 14 dias em isolamento domiciliar, a contar da data de início dos sintomas, ou, em caso de internação hospitalar, que ainda não recebeu alta médica.

**CASO DESCARTADO:** Caso que se enquadre na definição de suspeito E apresente resultado laboratorial negativo para SARS-CoV2 OU confirmação laboratorial para outro agente etiológico.

**CASO CURADO:** Casos em isolamento domiciliar: casos confirmados que passaram por 14 dias em isolamento domiciliar, a contar da data de início dos sintomas E que estão assintomáticos. Casos em internação hospitalar: diante da avaliação médica.suspeito elaborada pelo MS.\* Após a qualificação das informações com os respectivos DSEI alguns casos suspeitos que não se enquadram na definição de casos foram excluídos.

**MANAUS**

PACIENTES INTERNADOS POR SRAG EM MANAUS EM 11/6/2021							
REDE	CONFIRMADOS POR COVID-19						SALA VERMELHA
	UTI COVID-19			LEITO CLÍNICO COVID-19			
	TOTAL	Até 20 dias	Acima de 20 dias	TOTAL	Até 20 dias	Acima de 20 dias	
<b>REDE PÚBLICA</b>	<b>150</b>	<b>94</b>	<b>56</b>	<b>179</b>	<b>123</b>	<b>56</b>	<b>2</b>
<b>Adulto (total)</b>	<b>146</b>	<b>90</b>	<b>56</b>	<b>169</b>	<b>113</b>	<b>56</b>	<b>2</b>
Geral	142	86	56	162	106	56	2
Gestante	3	3	0	4	4	0	0
Oncológico	1	1	0	0	0	0	0
Cardíaco	0	0	0	3	3	0	0
Forças Armadas	3	3	0	9	9	0	0
Infantil	1	1	0	1	1	0	0
<b>REDE PRIVADA</b>	<b>36</b>	<b>23</b>	<b>13</b>	<b>22</b>	<b>12</b>	<b>10</b>	<b>0</b>
<b>SUBTOTAL CONFIRMADOS</b>	<b>186</b>	<b>117</b>	<b>69</b>	<b>201</b>	<b>135</b>	<b>66</b>	<b>2</b>
<b>TOTAL CONFIRMADOS</b>	<b>389</b>						
REDE	SUSPEITOS						SALA VERMELHA
	UTI COVID-19			LEITO CLÍNICO COVID-19			
	TOTAL	Até 20 dias	Acima de 20 dias	TOTAL	Até 20 dias	Acima de 20 dias	
<b>REDE PÚBLICA</b>	<b>15</b>	<b>15</b>	<b>0</b>	<b>20</b>	<b>20</b>	<b>0</b>	<b>2</b>
<b>Adulto (total)</b>	<b>15</b>	<b>15</b>	<b>0</b>	<b>16</b>	<b>16</b>	<b>0</b>	<b>2</b>
Geral	14	14	0	14	14	0	0
Gestante	0	0	0	1	1	0	2
Oncológico	0	0	0	0	0	0	0
Cardíaco	1	1	0	1	1	0	0
Forças Armadas	0	0	0	1	1	0	0
Infantil	0	0	0	3	3	0	0
<b>REDE PRIVADA</b>	<b>0</b>	<b>0</b>	<b>0</b>	<b>17</b>	<b>17</b>	<b>0</b>	<b>0</b>
<b>SUBTOTAL SUSPEITOS</b>	<b>15</b>	<b>15</b>	<b>0</b>	<b>37</b>	<b>37</b>	<b>0</b>	<b>2</b>
<b>TOTAL SUSPEITOS</b>	<b>54</b>						
<b>TOTAL GERAL</b>	<b>443</b>						

FONTE: Secretaria Estado de Saúde do AMAZONAS - SES/AM.

**INTERIOR**

PACIENTES INTERNADOS POR SRAG EM INTERIOR DO AMAZONAS EM 11/6/2021		
REDE	INTERNADOS POR COVID-19	
	UCI COVID-19	LEITO CLÍNICO COVID-19
<b>REDE PÚBLICA</b>	<b>11</b>	<b>85</b>
<b>TOTAL GERAL</b>	<b>96</b>	

FONTE: Secretaria Estado de Saúde do AMAZONAS - SES/AM.

**AMAZONAS**

PACIENTES AGUARDANDO TRANSFERÊNCIA PARA REDE HOSPITALAR COVID				
Nº Paciente	Público		Privado	
	LEITO CLÍNICO	UTI	LEITO CLÍNICO	UTI
Manaus	6	0	0	0
Interior	2	1	0	0
<b>TOTAL</b>	<b>8</b>	<b>1</b>	<b>0</b>	<b>0</b>

FONTE: Secretaria Estado de Saúde do AMAZONAS - SES/AM.

CAPACIDADE INSTALADA DA REDE ASSISTENCIAL DE SAÚDE EM MANAUS									
UNIDADE	UTI GERAL			LEITOS CLÍNICOS GERAL			SALA VERMELHA GERAL		
	OCUPADOS	LIVRES	TOTAL	OCUPADOS	LIVRES	TOTAL	OCUPADOS	LIVRES	TOTAL
<b>REDE PÚBLICA</b>	<b>238</b>	<b>70</b>	<b>308</b>	<b>1.261</b>	<b>329</b>	<b>1.590</b>	<b>115</b>	<b>20</b>	<b>135</b>
<b>Adulto (total)</b>	<b>201</b>	<b>50</b>	<b>251</b>	<b>1.080</b>	<b>217</b>	<b>1.297</b>	<b>111</b>	<b>15</b>	<b>126</b>
Geral	112	19	131	538	77	615	111	11	122
Gestante	66	16	82	439	128	567	0	2	2
Oncológico	5	0	5	59	0	59	0	0	0
Cardíaco	18	15	33	44	12	56	0	2	2
Forças Armadas	0	0	0	14	14	28	0	1	1
Infantil	37	20	57	167	98	265	4	4	8
<b>REDE PRIVADA</b>	<b>115</b>	<b>10</b>	<b>125</b>	<b>385</b>	<b>113</b>	<b>498</b>	<b>3</b>	<b>19</b>	<b>22</b>
<b>TOTAL</b>	<b>353</b>	<b>80</b>	<b>433</b>	<b>1.646</b>	<b>442</b>	<b>2.088</b>	<b>118</b>	<b>39</b>	<b>157</b>

UNIDADE	UTI COVID			LEITOS CLÍNICOS COVID			SALA VERMELHA COVID		
	OCUPADOS	LIVRES	TOTAL	OCUPADOS	LIVRES	TOTAL	OCUPADOS	LIVRES	TOTAL
<b>REDE PÚBLICA</b>	<b>165</b>	<b>114</b>	<b>279</b>	<b>199</b>	<b>219</b>	<b>418</b>	<b>4</b>	<b>21</b>	<b>25</b>
<b>Adulto (total)</b>	<b>161</b>	<b>103</b>	<b>264</b>	<b>185</b>	<b>184</b>	<b>369</b>	<b>4</b>	<b>19</b>	<b>23</b>
Geral	156	92	248	176	156	332	2	12	14
Gestante	3	6	9	5	18	23	2	2	4
Oncológico	1	5	6	0	10	10	0	5	5
Cardíaco	1	0	1	4	0	4	0	0	0
Forças Armadas	3	3	6	10	16	26	0	1	1
Infantil	1	8	9	4	19	23	0	1	1
<b>REDE PRIVADA</b>	<b>36</b>	<b>28</b>	<b>64</b>	<b>39</b>	<b>54</b>	<b>93</b>	<b>0</b>	<b>5</b>	<b>5</b>
<b>TOTAL</b>	<b>201</b>	<b>142</b>	<b>343</b>	<b>238</b>	<b>273</b>	<b>511</b>	<b>4</b>	<b>26</b>	<b>30</b>

UNIDADE	TAXA DE OCUPAÇÃO EM MANAUS					
	UTI		LEITOS CLÍNICOS		SALA VERMELHA	
	GERAL	COVID-19	GERAL	COVID-19	GERAL	COVID-19
<b>REDE PÚBLICA</b>	77,27%	59,14%	79,31%	47,61%	85,19%	16,00%
<b>Adulto (total)</b>	80,08%	60,98%	83,27%	50,14%	88,10%	17,39%
Geral	85,50%	62,90%	87,48%	53,01%	90,98%	14,29%
Gestante	80,49%	33,33%	77,43%	21,74%	0,00%	50,00%
Oncológico	100,00%	16,67%	100,00%	0,00%	0,00%	0,00%
Cardíaco	54,55%	100,00%	78,57%	100,00%	0,00%	0,00%
Forças Armadas	0,00%	50,00%	50,00%	38,46%	0,00%	0,00%
Infantil	64,91%	11,11%	63,02%	17,39%	50,00%	0,00%
<b>REDE PRIVADA</b>	<b>92,00%</b>	<b>56,25%</b>	<b>77,31%</b>	<b>41,94%</b>	<b>13,64%</b>	<b>0,00%</b>
<b>TOTAL</b>	<b>81,52%</b>	<b>58,60%</b>	<b>78,83%</b>	<b>46,58%</b>	<b>75,16%</b>	<b>13,33%</b>

FONTE: Secretaria Estado de Saúde do AMAZONAS - SES/AM.

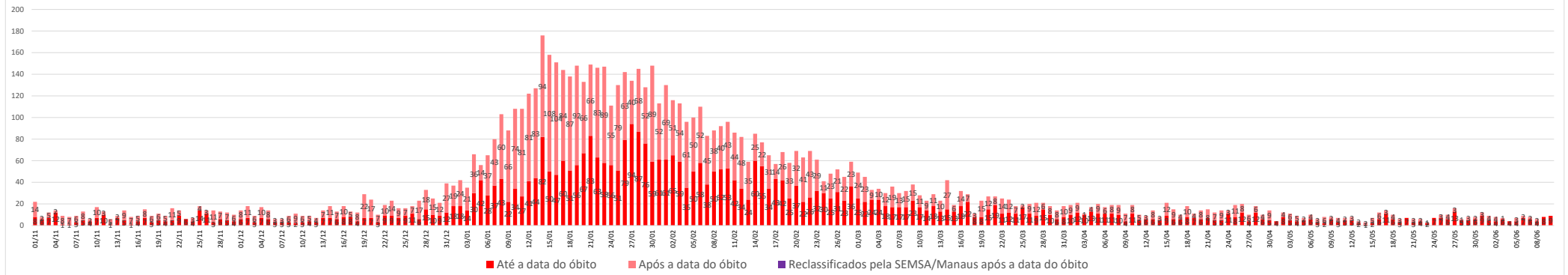
CAPACIDADE INSTALADA DA REDE ASSISTENCIAL DE SAÚDE NO INTERIOR DO AMAZONAS						
UNIDADE	UCI GERAL			LEITOS CLÍNICOS GERAL		
	OCUPADOS	LIVRES	TOTAL	OCUPADOS	LIVRES	TOTAL
<b>REDE PÚBLICA</b>	<b>24</b>	<b>22</b>	<b>46</b>	<b>634</b>	<b>1.048</b>	<b>1.682</b>
UNIDADE	UCI COVID			LEITOS CLÍNICOS COVID		
	OCUPADOS	LIVRES	TOTAL	OCUPADOS	LIVRES	TOTAL
<b>REDE PÚBLICA</b>	<b>11</b>	<b>156</b>	<b>167</b>	<b>85</b>	<b>842</b>	<b>927</b>

UNIDADE	TAXA DE OCUPAÇÃO NO INTERIOR DO AMAZONAS			
	UCI		LEITOS CLÍNICOS	
	GERAL	COVID-19	GERAL	COVID-19
<b>REDE PÚBLICA</b>	<b>52,17%</b>	<b>6,59%</b>	<b>37,69%</b>	<b>9,17%</b>

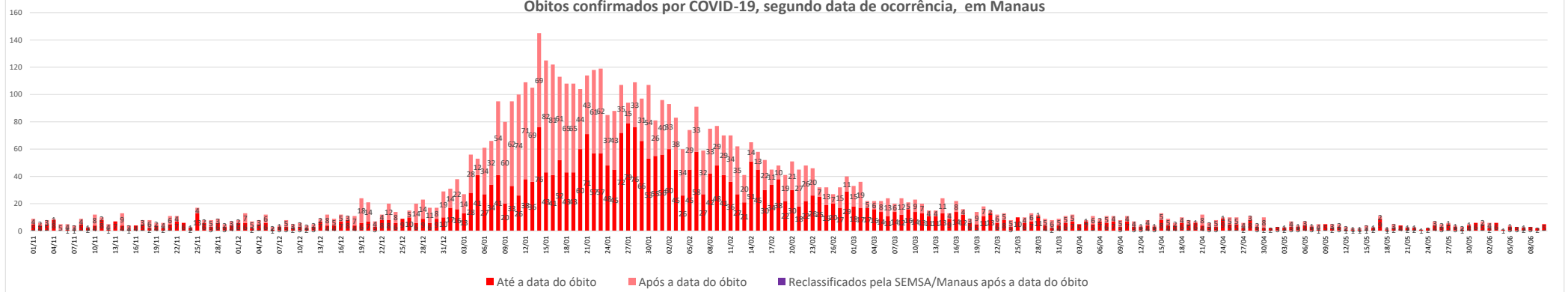
FONTE: Secretaria Estado de Saúde do AMAZONAS - SES/AM.



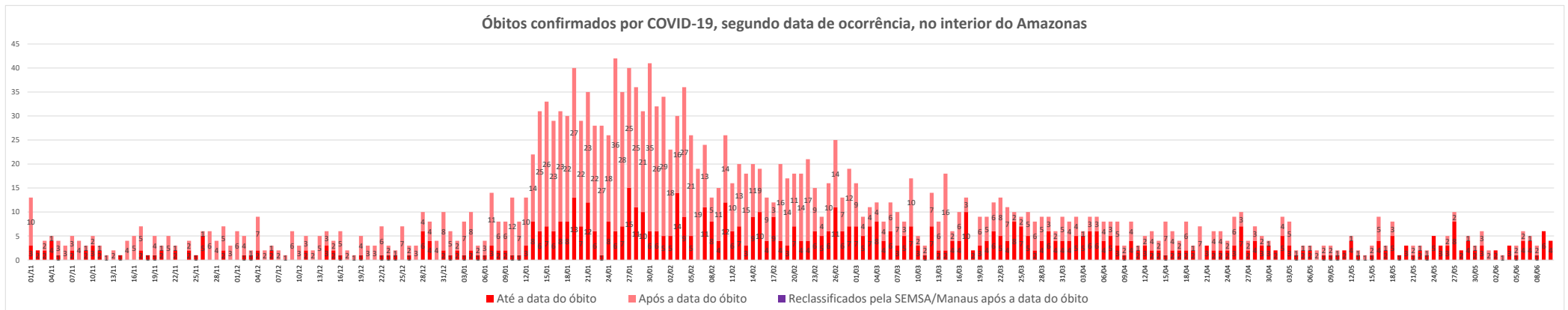
**Óbitos confirmados por COVID-19, segundo data de ocorrência, no Estado do Amazonas**



**Óbitos confirmados por COVID-19, segundo data de ocorrência, em Manaus**

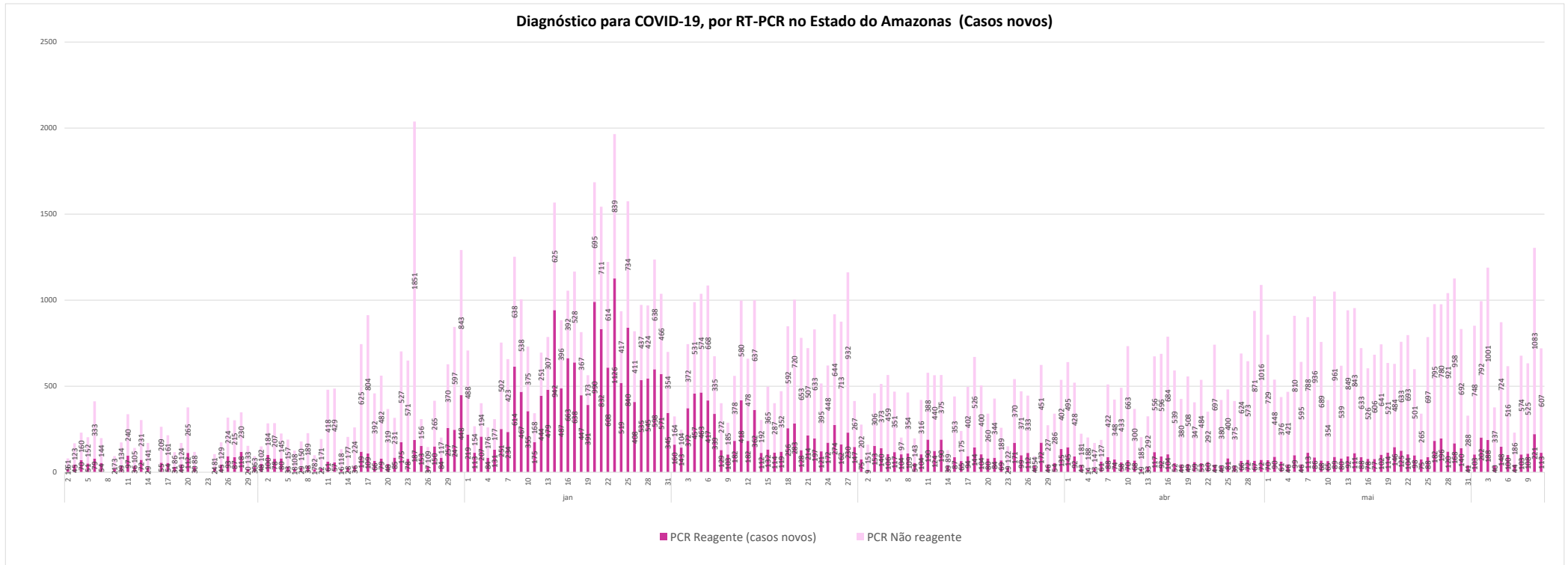


**Óbitos confirmados por COVID-19, segundo data de ocorrência, no interior do Amazonas**

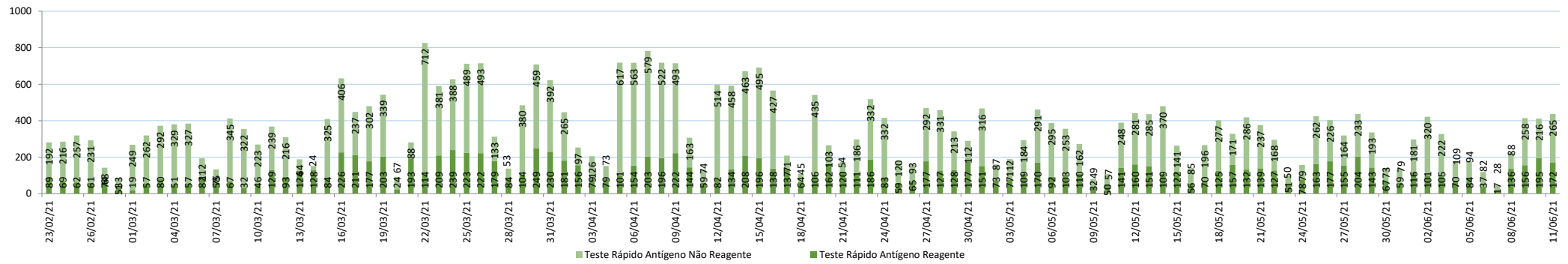




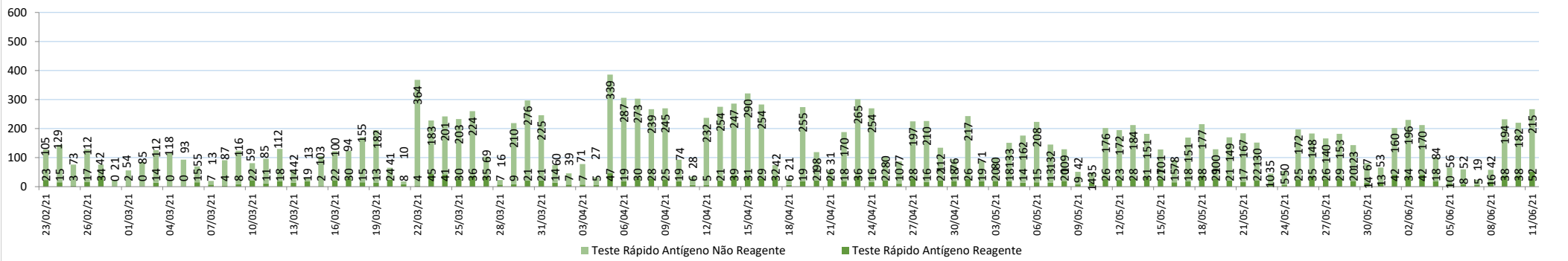
**Diagnóstico para COVID-19, por RT-PCR no Estado do Amazonas (Casos novos)**



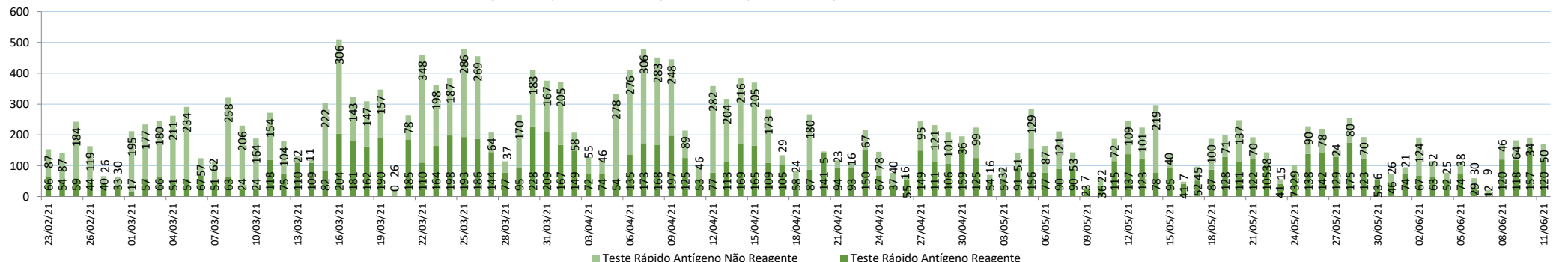
**Diagnóstico para COVID-19, por Teste Rápido de Antígeno no Estado do Amazonas**

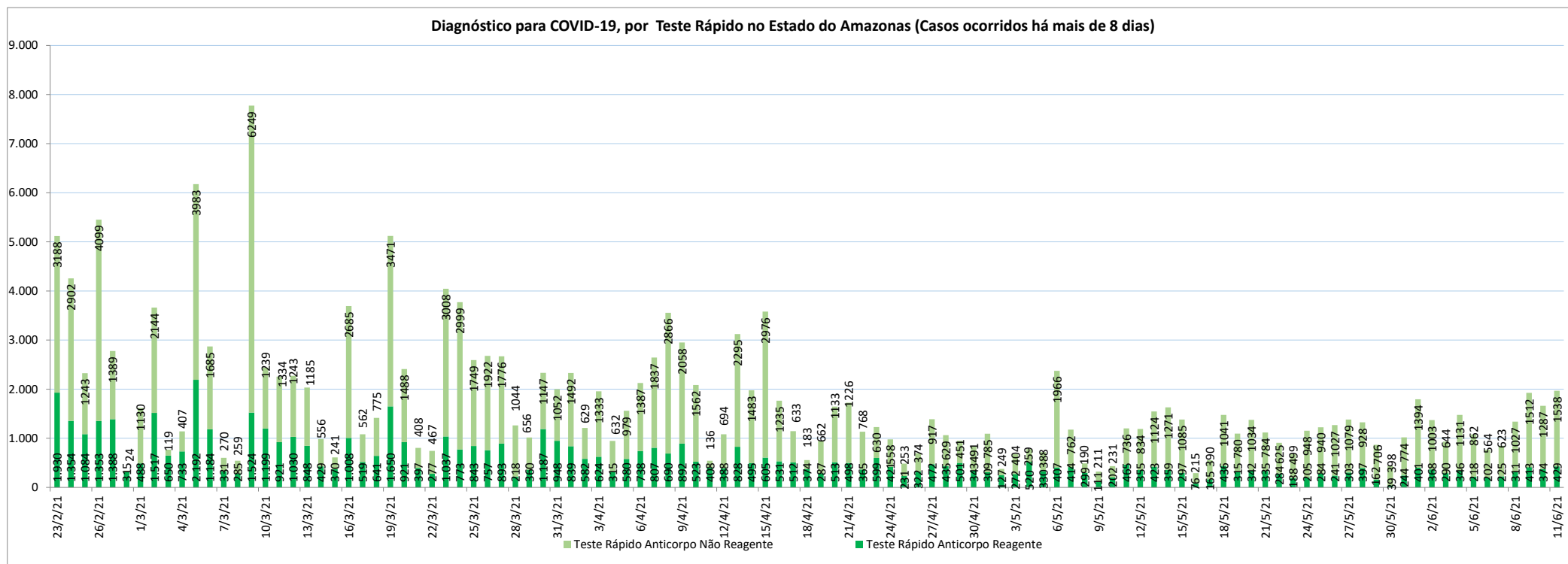


**Diagnóstico para COVID-19, por Teste Rápido de Antígeno em Manaus**



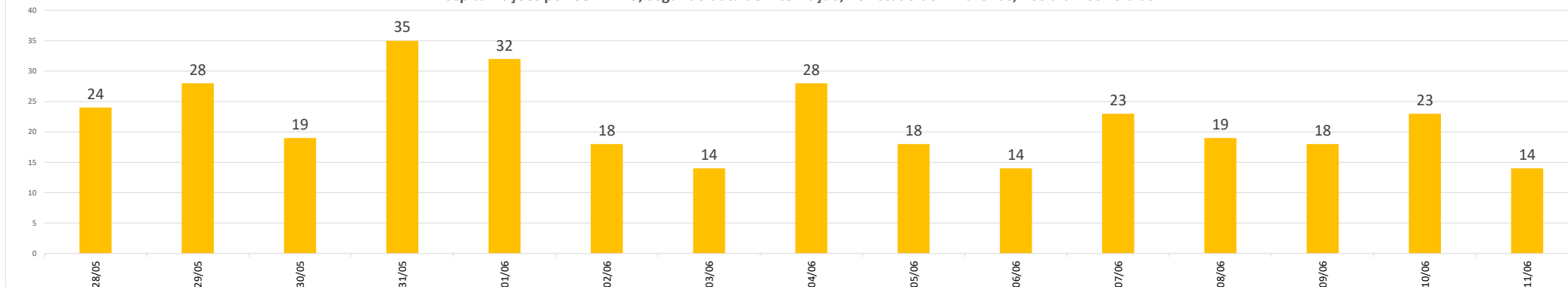
**Diagnóstico para COVID-19, por Teste Rápido de Antígeno no Interior do Estado do Amazonas**



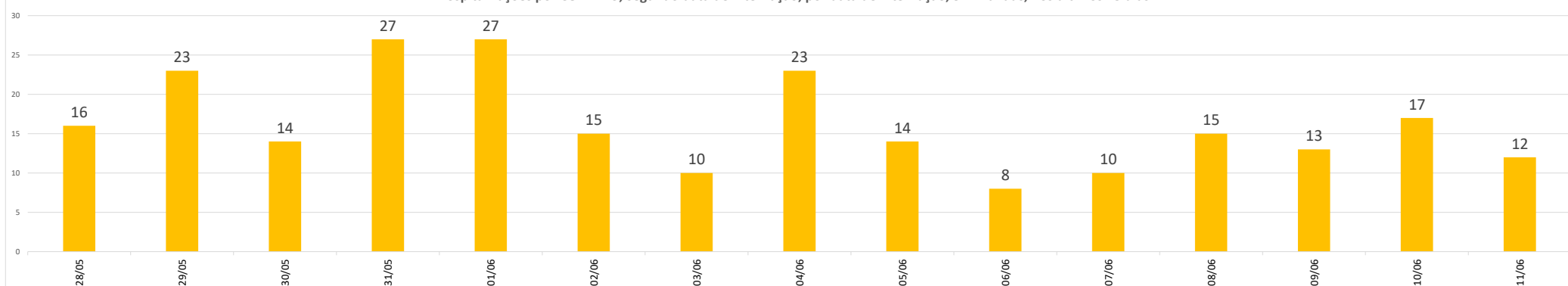




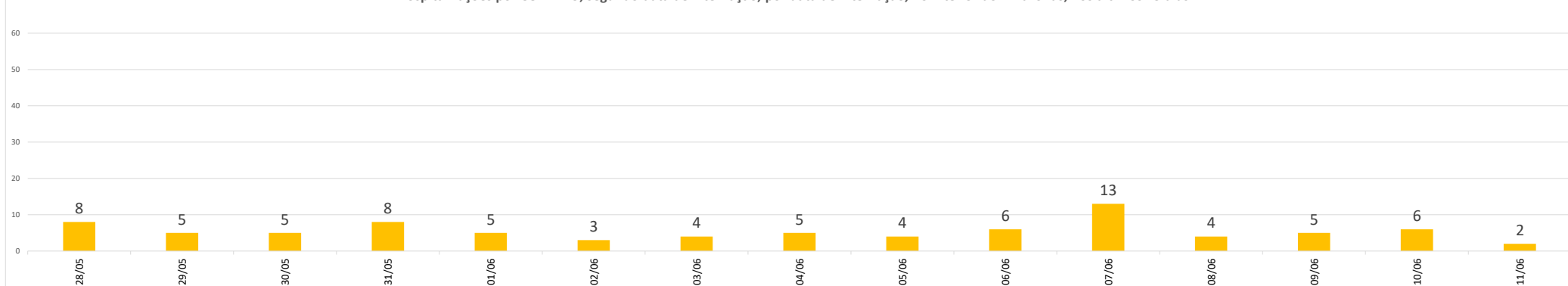
Hospitalizações por COVID-19, segundo data de internação, no Estado do Amazonas, nos últimos 15 dias



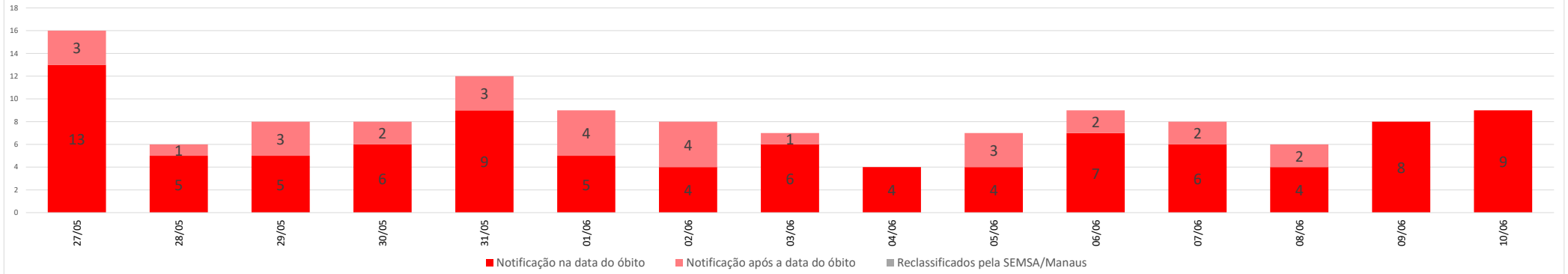
Hospitalizações por COVID-19, segundo data de internação, por data de internação, em Manaus, nos últimos 15 dias



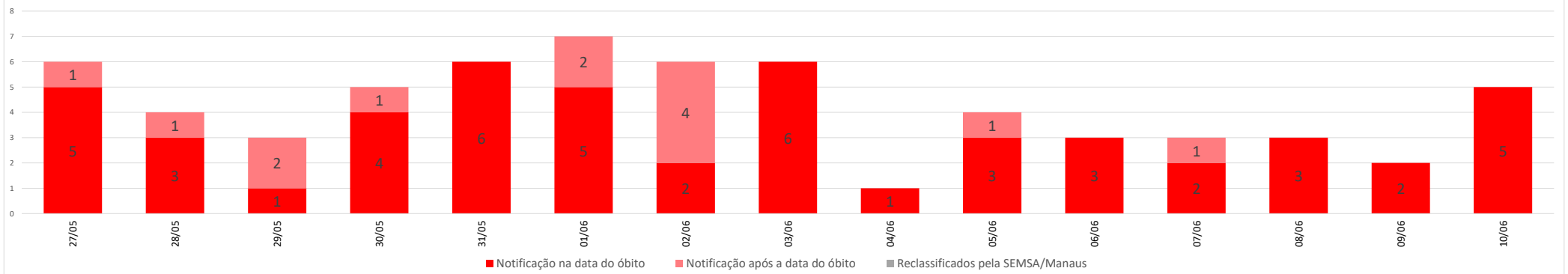
Hospitalizações por COVID-19, segundo data de internação, por data de internação, no Interior do Amazonas, nos últimos 15 dias



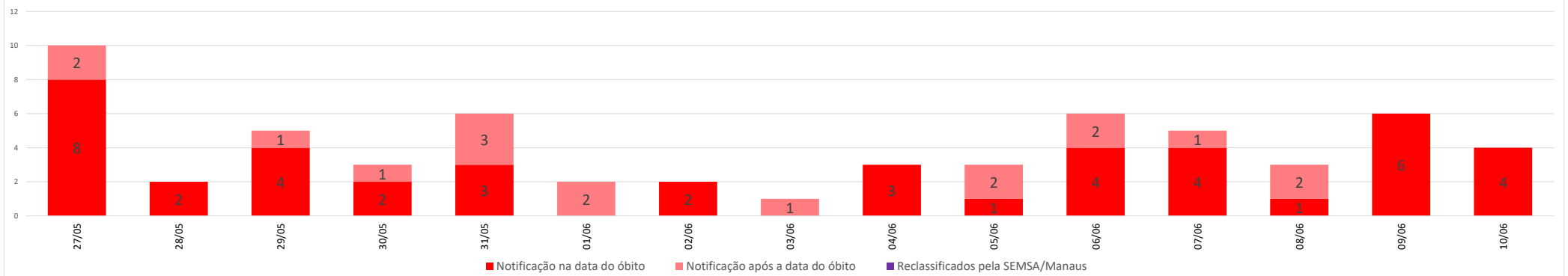
Óbitos confirmados por COVID-19, segundo data de ocorrência, no Estado do Amazonas, nos últimos 15 dias



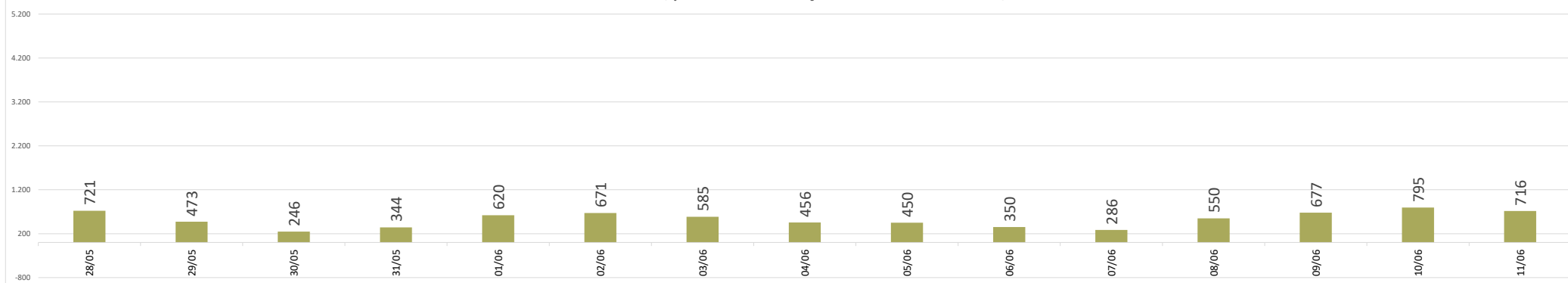
Óbitos confirmados por COVID-19, segundo data de ocorrência, em Manaus, nos últimos 15 dias



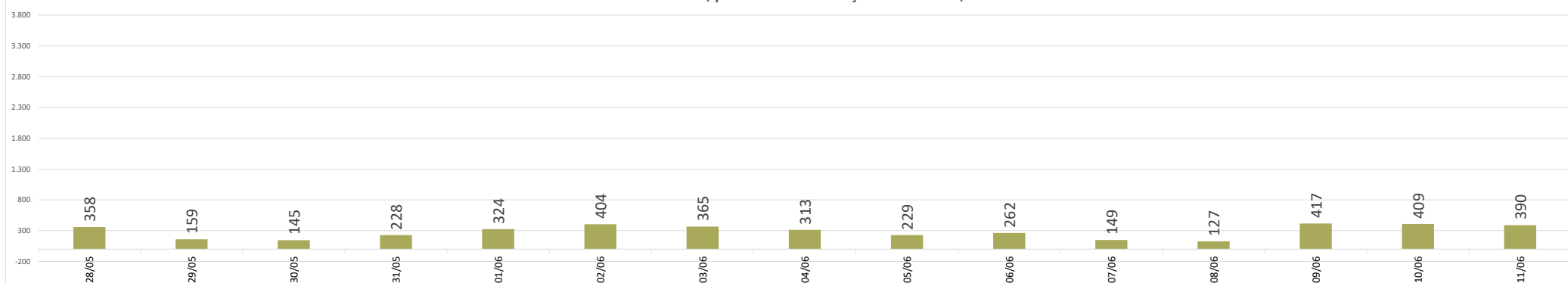
Óbitos confirmados por COVID-19, segundo data de ocorrência, no interior do Amazonas, nos últimos 15 dias



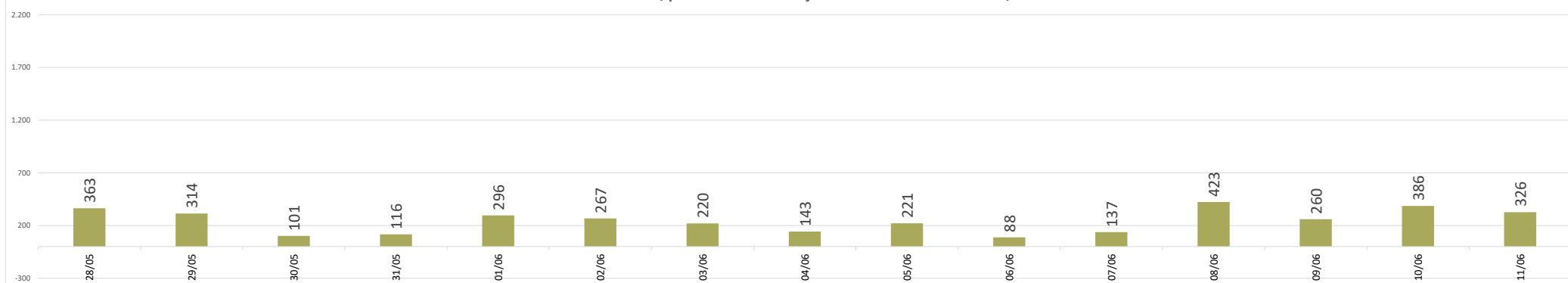
Casos confirmados de COVID-19, por data da notificação no Estado do Amazonas, nos últimos 15 dias



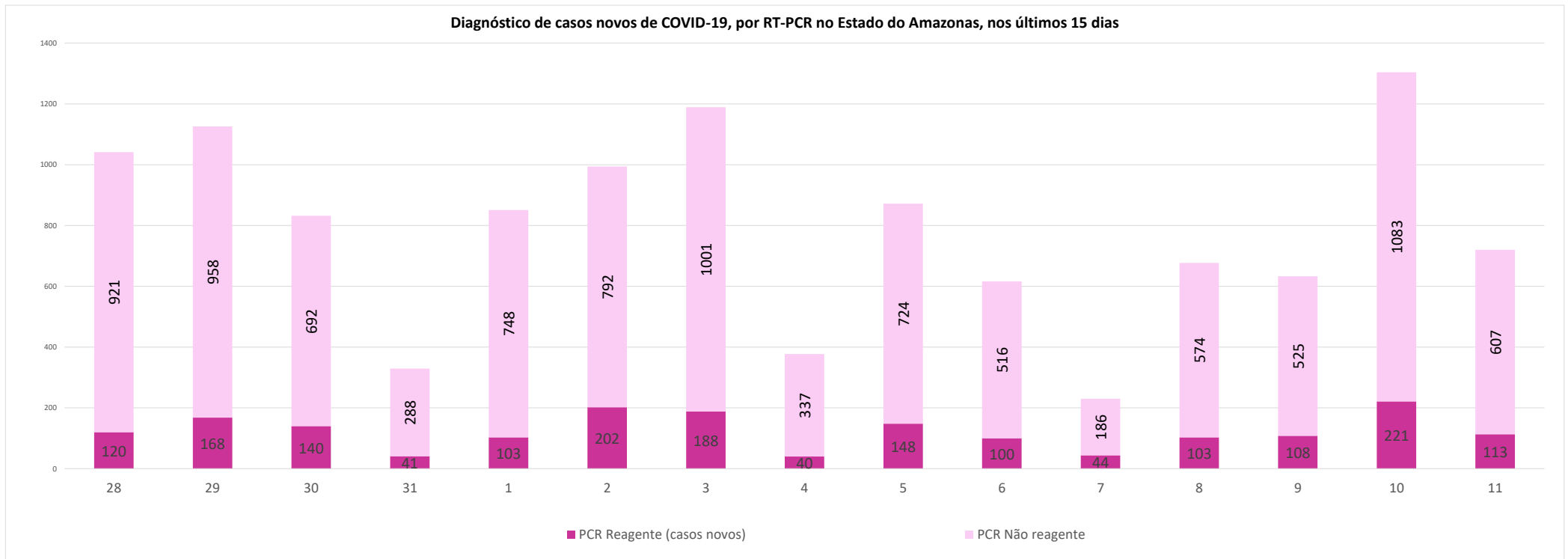
Casos confirmados de COVID-19, por data da notificação em Manaus, nos últimos 15 dias



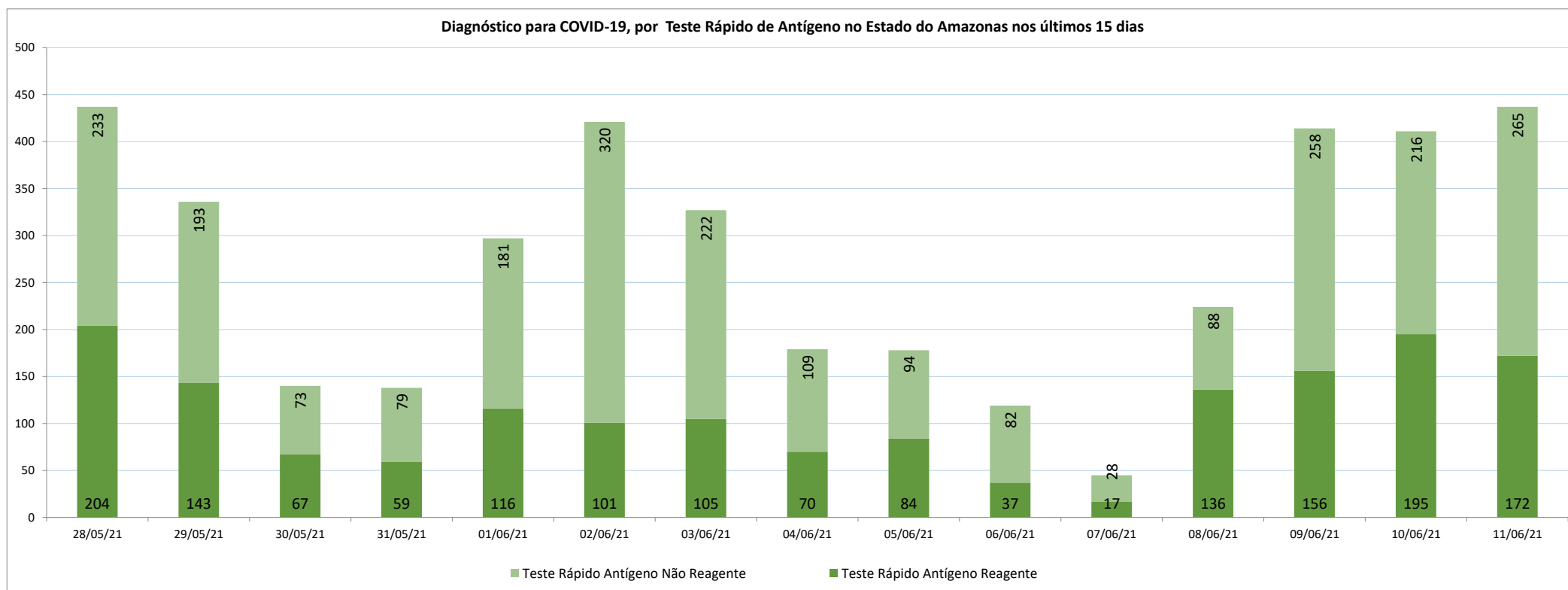
Casos confirmados de COVID-19, por data da notificação no Interior do Amazonas, nos últimos 15 dias



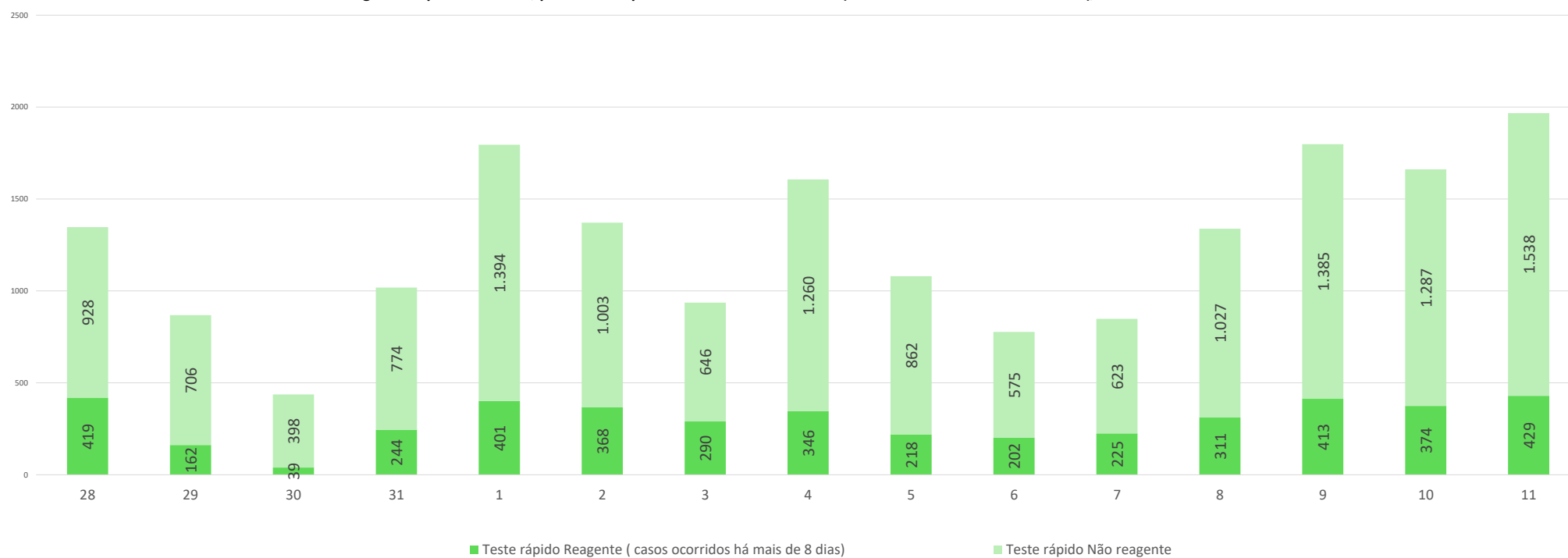
**Diagnóstico de casos novos de COVID-19, por RT-PCR no Estado do Amazonas, nos últimos 15 dias**



**Diagnóstico para COVID-19, por Teste Rápido de Antígeno no Estado do Amazonas nos últimos 15 dias**



**Diagnóstico para COVID-19, por Teste Rápido no Estado do Amazonas (Casos ocorridos há mais de 8 dias), nos últimos 15 dias**



**NOTA:**

- (1) – Casos em acompanhamento: Casos confirmados, após 14 dias de sintomas, que não evoluíram para óbito e os internados nos últimos 14 dias sem registro de alta ou óbito no SIVEP Gripe.
- (2) – Casos recuperados: Pacientes que tiveram confirmação diagnóstica e saíram do período de isolamento domiciliar ou internação hospitalar. Excluem-se deste cálculo pessoas em isolamento domiciliar, internados e óbitos. Do total de 392574 casos confirmados, 336715 são recuperados e 42730 casos em acompanhamento.
- (3) – Óbitos Reclificados: Óbitos por SRAG não especificados que estavam em investigação e foram encerrados na data de publicações do Boletim com confirmação para o COVID-19, conforme os novos critérios do Ministério da Saúde. Dos 654 óbitos ocorridos nos meses de Abril e Maio em investigação pela SEMSA Manaus, 345 foram reclassificados até a data de hoje.
- (4) – Reforçando o compromisso com a transparência dos dados da COVID-19 no Estado do Amazonas, realizamos alterações no gráfico de óbitos com a finalidade de dar mais clareza aos dados divulgados pela FVS.
- O gráfico óbitos por Covid-19 (págs. 3 e 7) mostra todos os óbitos por COVID-19 na data da ocorrência, classificando-os em: (i) vermelho: óbitos que ocorreram nas últimas 24h que já apresentavam confirmação para COVID-19; (ii) rosa: óbitos que estavam em investigação e que tiveram sua confirmação para COVID-19 após 24 h da ocorrência do óbito; (iii) roxo: óbitos que estavam com diagnóstico para SRAG não especificado e que tiveram sua confirmação para COVID-19 após reclassificados pela SEMSA Manaus.
- A evolução temporal dos óbitos por data de ocorrência, encontra-se disponível também no painel de monitoramento de séries temporais no endereço eletrônico [http://www.fvs.am.gov.br/indicadorSalaSituacao\\_view/69/2](http://www.fvs.am.gov.br/indicadorSalaSituacao_view/69/2), bem como a base de dados individualizada de SRAG atualizada semanalmente.
- (5) Todos os dados divulgados neste boletim, referentes ao município de Manaus, são publicados no site [covid-19.manaus.am.gov.br/monitoramento](https://covid-19.manaus.am.gov.br/monitoramento)
- (6) – A partir dessa edição, visando compatibilizar os boletins da FVS com as informações publicadas pela SEMSA Manaus, o gráfico de óbitos terá a sua data finalizada no dia anterior, pois serão apresentados segundo a data de ocorrência.
- (7) - Como resultado da reorganização da rede estadual de assistência da Secretaria de Estado da Saúde (Ses-AM), o Boletim Diário Covid-19 da Fundação de Vigilância em Saúde do Amazonas (FVS-AM), passa apresentar as informações de taxa de ocupação geral de leitos com os números de internações com menos de 20 dias (pacientes na fase aguda da doença e em período de transmissão) e de internações superiores a 20 dias (pacientes em fase fora de período de transmissão da doença, mas que ainda necessitam de atendimento hospitalar). Outra informação nova na edição, apontada pela SES-AM, é a separação de internações adultas e infantis, com a finalidade de apresentar com maior precisão a taxa de ocupação de acordo com o perfil de pacientes.**
- (8) – Do total de 62 municípios, os municípios em destaque na cor vermelha na tabela, não enviaram informações para atualização na edição do boletim de hoje.
- (9) – Aos sábados, domingos e feriados, o Laboratório Central de Saúde Pública do Amazonas - LACEN/FVS, manterá sistema de sobreaviso somente para processamento de exames de RT-PCR para Covid-19 nos casos de urgência. Assim, doravante, este boletim não mais apresentará tais resultados aos domingos.
- (10) – As secretarias municipais de saúde não funcionam aos finais de semana, portanto, os dados emitidos no boletim diário nos finais de semana são parciais e sujeito a alterações, que serão atualizadas no primeiro dia útil seguinte.
- (11) - O cabeçalho do boletim diário será colorido de acordo com a fase atual do Risco Epidemiológico da COVID-19 no estado do Amazonas. A fase atual em Manaus é Moderado (fase Laranja) e o interior está no Moderado (fase Laranja).

**Monitoramento de COVID-19 em indígenas no Amazonas**

[http://www.fvs.am.gov.br/indicadorSalaSituacao\\_view/63/2](http://www.fvs.am.gov.br/indicadorSalaSituacao_view/63/2)

**Monitoramento do perfil epidemiológico da COVID-19 no Estado do Amazonas**

[http://www.fvs.am.gov.br/indicadorSalaSituacao\\_view/60/2](http://www.fvs.am.gov.br/indicadorSalaSituacao_view/60/2)

**Monitoramento da realização de exames para identificação do Coronavírus**

[http://www.fvs.am.gov.br/indicadorSalaSituacao\\_view/62/2](http://www.fvs.am.gov.br/indicadorSalaSituacao_view/62/2)

**Fonte:**

As fontes de dados consultadas foram o Sistema de Informação da Vigilância Epidemiológica da Gripe (SIVEP-Gripe); Gerenciador de Ambiente Laboratorial (GAL); dados do e-SUS notifica; Formulário de Notificação Diária dos Municípios (Google Forms); RedCap Ministério da Saúde; RedCap da Fundação de Vigilância em Saúde do Amazonas; Secretaria Municipal de Limpeza Urbana (SEMULSP); Sistema de Informação sobre Mortalidade (SIM); Centro de Informações Estratégicas em Vigilância em Saúde do Amazonas (CIEVS/FVS-AM); Coordenação Estadual de Controle de Infecção em Serviços de Saúde (CECISS); Secretaria Especial de Saúde Indígena (SESAI/MS); Complexo Regulador /SISTER.

Dados atualizados em 11/6/2021 as 10:00

**NOTA: ESTE BOLETIM É FECHADO DIARIAMENTE AS 10:00 AS INFORMAÇÕES PODEM DIVERGIR DAS INFORMAÇÕES DIVULGADAS POSTERIORMENTE PELOS MUNICÍPIOS**

**DADOS PRELIMINARES SUJEITOS A REVISÃO.**

Av. Torquato Tapajós, 4010 - Colônia Santo Antônio  
Fone: (92) 3182 - 8550 / 3182 - 8551  
Manaus-AM-CEP 69093-018 / CNPJ: 07.141.411/0001-46  
Site: [www.fvs.am.gov.br](http://www.fvs.am.gov.br)  
E-mail: [dipre@fvs.am.gov.br](mailto:dipre@fvs.am.gov.br)

Fundação de  
Vigilância em  
Saúde do Amazonas

